

# Карта «Бренды Архангельской области»

## **Карта подготовлена**

Региональной благотворительной общественной организацией «Архангельский Центр социальных технологий **«Гарант»** совместно с участниками обучающей программы **«Школа общественной дипломатии»**, в рамках реализации проекта **«Молодежное самоуправление – дверь в будущее»** при финансовой поддержке Региональной общественной организации **«Институт проблем гражданского общества»**





Эта карта – результат совместной работы участников проекта «Молодежное самоуправление – дверь в будущее».

Участники проекта – члены органов молодежного самоуправления и активные молодые лидеры – прошли обучение по программе «Школа общественной дипломатии». По итогам обучения они провели в своих муниципалитетах оценку социального самочувствия жителей, анализ наиболее актуальных социальных проблем местного сообщества, собрали информацию о существующих общественных инициативах и познакомились с активными и равнодушными земляками, готовыми принимать участие в решении существующих проблем и развитии своих территорий.

Кроме того, участники проекта внимательно изучили ресурсы своих муниципальных образований и попробовали найти новые способы их использования в интересах развития территории. В ходе этой работы молодые лидеры узнали много нового про свои районы, города и поселки, по-новому взглянули на исторические корни, культурные особенности, экономические возможности и яркие молодежные инициативы. Результаты этой работы представлены в нашем атласе. Соавторы уверены, что если мы будем видеть все те ресурсы и возможности, которые есть у наших территорий, и находить им наилучшее применение, мы сможем найти наилучший путь развития для себя и своих территорий. Возможно, этот атлас – первый шаг к тому, чтобы опознать, осознать и сделать общим достоянием все те преимущества и уникальные черты Архангельской земли, которые помогут нашему региону стать привлекательным и интересным для его жителей и для гостей, для партнеров и туристов.

Проект «Молодежное самоуправление – дверь в будущее» является победителем открытого Конкурса по предоставлению грантов некоммерческим неправительственным организациям на реализацию проектов, имеющих социальное значение, в сфере образования, искусства, культуры и общественной дипломатии. Средства на реализацию проекта предоставлены Региональной общественной организацией «Институт проблем гражданского общества».

Подробнее о проекте на сайте [www.ngogarant.ru](http://www.ngogarant.ru)



# Содержание

Архангельск .....	2
Вельский район.....	4
Виноградовский район .....	6
Каргополь .....	8
Коряжма.....	10
Котлас .....	12
Ленский район.....	14
Лешуконский район.....	16
Мезенский район .....	18
Онежский район .....	20
Пинежский район.....	22
Плесецкий район.....	24
Приморский район.....	26
Северодвинск .....	28
Холмогорский район .....	30

# Город Архангельск



Город Архангельск – административный, экономический и исторический центр Архангельской области – основан в 1584 году.

В XVII веке активно развивался как международный торговый порт. Память об эпохе торгового расцвета хранит грандиозный архитектурный комплекс гостиных дворов, построенных по указу царя Алексея Михайловича в 1668–1683 годах, – первое каменное сооружение, выполнявшее функции крепости и торгового центра, один из немногих сохранившихся в России памятников русской каменной архитектуры второй половины семнадцатого столетия.

В конце XVII века Архангельск становится центром формирования русского военно-морского и торгового флота. В 1693 году при личном участии Петра I в Архангельске было основано Адмиралтейство, на близлежащем острове Соломбала заложена верфь. В 1694 году состоялся спуск на воду корабля «Св. Павел» – первого торгового судна, построенного в Архангельске. В 1826 году в Архангельске построен 74-пушечный линейный корабль «Азов», первым в российском флоте получивший Георгиевский флаг и вымпел за героическое участие в Наваринском сражении.

В XIX веке Архангельск становится крупнейшим лесопромышленным и лесоэкспортным центром России. Здесь работают около 220 промышленных заведений – лесопильные, парусные, канатные, цепные и другие. В 1914 году в городе 26 лесопильных заводов, на которых работало 11 тысяч рабочих.

С XVIII века и по сей день Архангельск является центром освоения Арктики. Отсюда отправляются исследовательские экспедиции. В 1932 году вышедший из Архангельска ледокольный пароход «А. Сибиряков» впервые сумел преодолеть Северный морской путь в течение одной навигации.

Традиции арктических исследований продолжает сегодня Северный арктический федеральный университет (САФУ) – главная кузница высококвалифицированных кадров международного уровня в Северо-Западном регионе и партнер десятков университетов по всему миру. Арктический фокус САФУ определяет наши тесные связи с вузами Норвегии, Финляндии, Швеции, Канады и США. САФУ – научная и кадровая база для интеллектуального освоения Севера России и Арктики.

Город расположен в устье Северной Двины, на равнинной местности. По природным условиям приравнен к районам Крайнего Севера. Климат города умеренный, морской с

продолжительной умеренно холодной зимой и коротким прохладным летом.

Основу экономики города составляют строительство и торговля, активно развиваются рыбная и лесная промышленность. В самом центре Архангельска расположен Морской

вокзал. Здесь пересекаются все транспортные артерии города. Здание вокзала, открытое в мае 1972 года, изображено на купюре достоинством 500 рублей.

Архангельский небоскреб («высотка») – символ города. Самое большое сооружение города в 24 этажа видно с любой точки Архангельска – оно было построено к открытию Олимпиады-80. Здесь расположен крупнейший офисный центр и служба радиовещания.



Исторический центр Архангельска – проспект Чумбарова-Лучинского, названный в честь поэта и революционного деятеля Фёдора Степановича Чумбарова-Лучинского. Участок проспекта от улицы Иоанна Кронштадтского до улицы Карла Либкнехта является пешеходной зоной, закрытой для автотранспорта. Здесь находится уникальное собрание деревянных строений старого Архангельска, самое известное среди них – Марфин Дом, бывший Дом Коммерческого собрания (середина XIX века).

Чумбаровка – излюбленное место прогулок горожан и гостей города, место встречи с архангельским сказочником Степаном Писаховым и одним из главных его героев Сеней Малиной – их скульптуры стали визитной карточкой Чумбаровки.

Волшебный Дом Снеговика разместился в культурном центре «Соломбала-Арт». В «Научной лаборатории Снеговика» дети и взрослые, играя, постигают законы окружающего мира, становясь участниками научного шоу, а в «Волшебной мастерской Снеговика» посетители могут принять участие в волшебных ритуалах и творческих мастер-классах по изготовлению северных козуль и необычных подарков из необычных материалов!

Ежегодно в Ломоносовском Дворце культуры проходит «Клюквенный Фестиваль». Идея фестиваля – возрождение и сохранение традиций северной культуры: песни, костю-

ма, обрядов и обычаев. Гостей Фестиваля ждет насыщенная концертная программа с участием фольклорных и народных коллективов, ярмарка даров леса «Клюквенный ряд», дегустация разнообразных блюд из клюквы.

С 2011 года в Архангельске проходит Фестиваль творческой молодежи городов воинской славы и городов-героев России «Помним. Гордимся. Верим», объединяющий делегации городов воинской славы и городов-героев России – Пскова, Великого Новгорода, Твери, Ростова-на-Дону, Белгорода, Волоколамска, Полярного, Архангельска, Ленинграда, Смоленска. Гостем III фестиваля стала делегация города Ашдода (Израиль).

Международный фестиваль «Рождественский Благовест в Архангельске» зажигает свои огни для всех, кто верит в рождественское чудо и любит русские сказки. Участники традиционного конкурса снежных и ледяных скульптур воссоздают самые удивительные образы и воплощают в жизнь самые невероятные сюжеты.

В Архангельске работает областной молодежный центр, действуют Молодежный совет и Молодежное правительство при губернаторе Архангельской области.



# Вельский район

В 862 году в Важской долине появились новгородские первопроходцы. Облюбовав себе места по берегам рек, среди великолепных сосновых боров, они принялись рубить дома, стали заниматься земледелием и постепенно вытеснили угро-финов, охотников и рыбаков, в глубь тайги. Грамота новгородского князя Святослава Ольговича сообщает о сборе дани с поселения Вель в 1137 году. С этого года и принято вести летоисчисление города Вельска.

Знатные особы посещали уездный город очень редко. Но в 1858 году его жителям выпало встречать одного из самых дорогих гостей – императора Александра II. Отправляясь по почтовому тракту в Архангельск, государь сделал две остановки – на территории Вельского уезда и в самом городе.

С 1796 по 1929 год Вельский уезд входил в состав Вологодской губернии. В июне-июле 1929 года проводилось деление Северного края на районы, в это время и был образован Вельский район, который входил в состав Архангельской области.

Вельск – родина известного учёного-генетика Георгия Дмитриевича Карпеченко, друга и соратника Н. И. Вавилова. Доктор наук в 35 лет, автор «Теории отдалённой гибридизации», в 1941 году он был арестован по нелепому обвинению в антисоветской деятельности и расстрелян.

Важным событием для города и района стало открытие в



Вельске в 1919 году районного краеведческого музея. Правда, вначале это скорее было хранилище экспонатов, штатных сотрудников в музее не было. За 80-летнюю историю музей несколько раз переводили из одного помещения в другое. Только в 1987 году местом его постоянного расположения стал бывший особняк купца-смолокура Соболева. Музей расположен в старой части Вельска, планировка и архитектура которой сохраняют особый колорит северного русского провинциального города, привлекая внимание туристов. С улицы Набережной – излюбленного места гуляния горожан – открывается прекрасный вид на реку Вагу и окрестности города. Единственным дошедшим до наших дней культовым памятником является действующая деревянная церковь во имя Успения Божьей Матери (освящена в 1796г.).

30 лет назад в Вельске была открыта детская художественная школа. При школе создан клуб традиционной народной культуры «Берендей», где наряду с опытными мастерами работают молодые. Здесь возрождены и сохраняются традиции техники лоскутного шитья, ткачества, плетения из корня и бересты, сомовского гончарного промысла. При клубе постоянно работает выставка-распродажа, где всегда можно купить изделия народных промыслов.

В XIX веке промышленность Вельского уезда была представлена 13 канифольно-скрипичными заводами, фабрикой голландской сажки и винокуренным заводом. Современный город Вельск – административный, промышленный и культурный центр Вельского района с населением 30 тыс. человек. Промышленность города представлена рядом де-

ревообрабатывающих, ремонтно-технических и пищевых предприятий.

Вельск – центр лесопромышленной и лесохимической промышленности, на территории которого располагаются машиностроительный завод, мясной и молочный комбинаты, хлебокомбинат.

Вельск можно по праву назвать зоной повышенной молодежной активности. В районе действуют самые разные молодежные объединения и инициативные группы.

Группа «ВЕЛО-Вельск» объединяет любителей велосипедных прогулок по городу и району. Основное время прогулок – это вечер в городе, по выходным осуществляются поездки на дальние расстояния и, как правило, на целый день. «ВЕЛО-Вельск» – это дружная команда, к которой может присоединиться любой желающий.

Фестиваль «Кириллов день» – это самый яркий и громкий праздник лета.

Он объединяет людей самых разных возрастов, предприятия и учреждения различных отраслей. Организаторами являются городской и районный муниципалитет, а также активная молодежь города.

Фестиваль длится целую неделю в конце июня и заканчивается Днем города. Фестиваль предоставляет возможность всем желающим независимо от возраста принять участие в мастер-классах, акциях, познать ремесло, стать художником и зодчим. В рамках фестивальной недели проходят состязания по различным видам спорта, вечерние гулянья для жителей и гостей города.



Региональная общественная организация Спортивный клуб «Экстрим Вельск» уже несколько лет объединяет людей, занимающихся различными видами активного отдыха и экстремального спорта. Клуб уже пятый год в полном составе и на своем оборудовании совершает экстремальные сплавы по рекам Карелии и Кольского полуострова по порогам и водопадам до шестой (наивысшей) категории сложности. Практически у всех членов Клуба за плечами по несколько парашютных прыжков, в том числе затыжных. Члены Клуба неоднократно поднимались на мировые горные вершины, а в 2011 году был покорен Эверест. Активно развивается такие направления как рафтинг, каякинг, мотопарапланеризм, зимний автокросс, мото и квадро движение.

Open Air – ежегодный пляжный фестиваль любителей электронной музыки и активного летнего отдыха на природе. Open Air – это оборудованный дикий пляж с палаточным лагерем, сценой, дизель-генератором и мощной профессиональной аудиоаппаратурой, – место встречи студентов, разехавшихся из Вельского района на учёбу в другие города.

В программе – танцы, фаершоу, костюмированные представления, создание арт-объектов. DozoR (Дозор) – командная игра в формате ночных поисковых игр, включающая в себя соревнование по ночному городскому ориентированию, актерские и ролевые уровни, экстремальные и логические задания. По итогам каждой игры и сезона в целом определяются соответственно победитель игры и победитель сезона.

Автокросс в Вельске – организованные зимние гонки по зигзагообразной кольцевой трассе с отсыпанным грунтом и снегом ограждениями безопасности. Гонки проходят в январе, феврале и марте на специально подготовленных гоночных автомобилях, в основном местной «кулибинской» доработки и любительского тюнинга. Массовое зрелищное мероприятие объединяет до тысячи человек – зрителей, участников и организаторов.

Летом 2013 года в Вельске появился скейт-парк, открытие которого было приурочено ко дню молодежи 30 июня.



# Виноградовский район



Виноградовский район расположен в центральной части Архангельской области, в среднем течении реки Северная Двина. На севере он граничит с Пинежским районом, на западе – с Шенкурским, на востоке – с Верхнетоемским. Образован Виноградовский район в 1929 г. и вначале назывался Березниковский (Березницкий). Свое нынешнее название район получил в 1940 г. в память о рабочем-революционере П.Ф. Виноградове, создателе Северо-Двинской военной речной флотилии, которая в годы гражданской войны преградила движение интервентов по Северной Двине к Котласу. Административный центр – посёлок городского типа Двинской Березник. Через него проходит федеральная дорога Архангельск-Москва.

История района богата бурными событиями. В XV-XVI веках территория Заволочья представляла собой арену борьбы за обладание Севером между Москвой и Новгородом. В начале XX века район был местом ссылки. В годы гражданской войны здесь проходили бои между войсками англо-американских интервентов и белогвардейцев и Красной Армией.

В районе имеется 40 памятников истории и архитектуры. Наиболее значительными из них являются два храмовых комплекса 18 века в деревнях Кальи и Сельцо. Они внесены в перечень памятников общероссийского значения. В 1996 г. на месте Лапажинских озер и лесов был организован памятник природы местного значения «Лапажинка» (площадь 68 га).

Гордость и слава района – борецкая роспись – северорусская (северодвинская) роспись, возникшая в селе Борок в среднем течении реки Северная Двина. Городок Борок был основан в XI-XII веках на правом берегу Двины при заселе-

нии двинского края новгородцами. Сейчас Борок – деревня Гридинская в Виноградовском районе Архангельской области в составе МО «Борецкое» с центром Сельменьга.

В конце XVIII века в Борецкой волости возникает самобытная роспись по дереву, распространившаяся затем по всему течению Северной Двины. Борецкая роспись отличается от других северодвинских росписей белизной фона и доминированием красного цвета. Другие цвета – зеленый, коричневый, оранжевый, желтый, охра. Символ борецкой росписи – Дерево жизни, – пышный куст с толстым стеблем-стволом, с ягодами клюквы.

Особую роль в современной истории района сыграл Николай Павлович Созонов. Выпускник Концегорской школы крестьянской молодежи, он получил профессию столяра-краснодеревщика в Шенкурской профессионально-технической школе, учился в Иркутском художественном училище. Талантливый художник, Николай Павлович работал директо-



ром Виноградовского районного Дома культуры. Николай Павлович вместе с ребятами построил в лесу близ Березника учебную базу «Лапожинка».

Картины Николая Созонова неоднократно экспонировались на районных выставках, в 1993 году в Архангельском выставочном зале областного отделения Союза художников России состоялась его персональная выставка. Николаю Павловичу присвоено звание «Заслуженный работник культуры Российской Федерации», «Почетный гражданин Виноградовского района».

По территории района протекают две крупные реки – Северная Двина и ее приток Вага, имеется 300 озер. Здесь находится памятник природы регионального значения «Совьи горы». Этот участок лесных культур кедра является особо ценным по своему природному составу, а также является об-

разцом лесохозяйственной науки и практики. «Совьи горы» представляют собой небольшие возвышенности кедровника, на одной из возвышенностей находится лесная изба, построенная в годы основания кедровника.



В Виноградовском районе расположен памятник местного значения «Лапажинка» – бывшая учебная база, где весной, зимой и осенью шли учебные занятия, проводились слеты, а все лето работал лагерь труда и отдыха. В настоящее время Лапажинка представляет собой место для отдыха и туризма: на поляне, расположенной посреди болота, стоит изба, построенная Н. П. Созоновым, и место для кострища.

«Здарье» – этнографический коллектив, сохраняющий традиционные народные песни и обряды, объединяет участников в возрасте от 14 до 80 лет.


Новое здание культурно-досугового центра поселка Березник открыло свои двери для посетителей в 1987 году. На его базе работают более 10 творческих коллективов – хор ветеранов «Калинушка», академический хор, женский вокальный ансамбль «Вдохновение», фольклорный коллектив «Здарье», детский фольклорный коллектив «Малена», детская эстрадная студия «Сюрприз», хореографический коллектив «Надежда», этномастерская «Истоки», изостудия «Блик», детский



хор, студия раннего развития «Растем вместе». Уже четыре года подряд в Виноградовском районе проходит турнир по футболу среди юношеских команд «Мы против, поэтому мы за...» в п. Сельменьга.



# Каргополь



Старинный русский город Каргополь живописно раскинулся вдоль обоих берегов реки Онеги у самого её истока из озера Лаче. «...Начало построения города сего древность от нас скрыла», – написал о нём первый губернатор Олонецкой губернии Гаврила Романович Державин.

Об основании города Каргополя нам повествует древняя легенда: белозерский князь Вячеслав, возвращаясь из похода к Белому морю после победы над «чудью белоглазой», нашёл поле, «удобное для отдохновения», и учредил на поле том сначала свой «стол», а позже и острог. Как полагают исследователи, произошло это в 1146 году. Сегодня этот год считается официальной датой основания города. Хотя наиболее достоверные летописные сведения о «Карго поле» относятся лишь к концу XIV века.

В XVI веке Каргополь – значительный торговый город, связывающий центр России с Поморьем, через него идёт торговля основными северными товарами – пушниной и солью. В 1588 году посол английской королевы Джильс Флетчер даже назвал Каргополь среди шестнадцати главных городов Русского государства. В это время здесь строится первый каменный собор Рождества Христова (1552-1562 гг.), соединивший в своём величественном облике новгородские и московские особенности архитектуры. На сегодняшний день это один из древнейших храмов Русского Севера.

Долгое время (вплоть до конца XVIII век) Каргополь оставался единственным городом на всём протяжении реки Онеги. Это позволило ему стать не только административным и экономическим, но и духовным центром Онежской земли.

Одной из главных особенностей Каргополя можно назвать огромное количество храмов, совершенно не характерное для такого небольшого городка. До революции в городе



порядок в них и вокруг них.

Каргополь – родина первого Главного правителя российских колоний в Америке Александра Андреевича Баранова (1746 – 1819), основателя русских поселений на Аляске и одного из первых исследователей Русской Америки.

К 250-летию со дня рождения в Каргополе установлен памятник А.А.Баранову. Имя нашего земляка носят гора и мыс на Сахалине. Остров в Александровском архипелаге, с легкой руки Баранова ставший центром Русской Америки и названный в 1805 году Юрием Лиснянским в его честь, до сих пор так и называется на многих картах. В сердце этого острова – городе Ситка, выросшем в нескольких километрах от Новоархангельска, стоит памятник Баранову. Не забыл о Баранове и остров Кадьяк, и одноименный город, когда-то Павловская Гавань. Одна из достопримечательностей города – «Baranov Museum», который располагается в построенной в начале XIX века резиденции первого правителя Русской Америки и штаб-квартире Российско-Американской компании.

Издавна в деревнях Каргопольского уезда сложился гончарный промысел: изготовление печных горшков, крынок, мисок. Каргопольская посуда пользовалась спросом по всему Поонежью, её возили и в Архангельск. Из остатков глины мастера лепили игрушки – больше для забавы, чем для зара-

ботка, однако глиняные фигурки славили Каргополь вплоть до 30х годов прошлого столетия, когда массовое производство игрушки было свернуто.

Заслуга сохранения и развития древнего промысла принадлежит отдельным мастерам, продолжавшим традицию,



и в первую очередь – Ульяне Ивановне Бабкиной, единственной мастерице, никогда не прекращавшей заниматься этим ремеслом. Благодаря ей о Каргопольской игрушке узнали не только на общероссийском, но и на международном уровне. А созданный У.И. Бабкиной образ севернорусского чудо-богатыря Полкана, полуконя-получеловека,

стал буквально символом Каргопольской земли.

Сегодня в Каргополе работают отделение Архангельско-

го предприятия «Беломорские узоры» и Центр народных ремёсел «Берегиня», где лепят каргопольскую глиняную игрушку, а также проводят мастер-классы по лепке и другим видам народного искусства. В «Берегине» и в детской школе искусств этому древнему промыслу обучают и подрастающее поколение.

В наши дни Каргополь – один из широко известных культурных центров Архангельской области. Главным хранителем древностей нашей земли, без сомнения, является Каргопольский государственный историко-архитектурный и художественный музей, действующий и как научный центр. Традиционные научные конференции по историко-культурному наследию Русского Севера, привлекающие внимание отечественных и зарубежных ученых и специалистов.

С 2005 года музей является организатором единственного в России зимнего фестиваля колокольного искусства «Хрустальные звоны», более десяти лет при музее работает хор любителей духовного пения «Светилен» – Каргопольский музей был и остается визитной карточкой одного из древнейших городов Русского Севера.

На Масленицу в Каргополе ежегодно проводится областной фестиваль снежных и ледовых скульптур «Снеговик». В конкурсной программе фестиваля участвуют композиции из снега и льда, созданные руками профессионалов, школьников, студентов, а также дворовых и семейных команд. В рамках фестиваля проводятся мастер-классы, игровые и спортивные площадки, выступления различных творческих коллективов, и, конечно же, ярмарка.

Хорошо известен по всей России летний Праздник народных мастеров, проводящийся в Каргополе в День города. Праздник привлекает в город творческих людей со всей России, от Волгограда до Иркутска, и, конечно же, многочисленных туристов, служа делу сохранения, использования и развития историко-культурного наследия Каргополья, Русского Севера и всей России.

Под занавес лета в Каргополь начинают стекаться любители рок-музыки. В августе здесь проходит шумный и яркий межрегиональный молодежный рок-фестиваль «Джем», объединяющий не только различные течения рока, но и другие молодежные субкультуры.

В 2013 году в Каргопольском районе в рамках проекта «Живи и будь здоров», который получил поддержку министерства по делам молодежи и спорту Архангельской области, стар-



товала акция «Эко-лето», объединившая познавательные, деловые, творческие, коммуникативные молодежные площадки различных поселений района.

Молодые жители района принимают непосредственное участие в разработке новой программы «Молодёжь Каргополья» на 2014-2016 годы. Силами молодежи при поддержке городской и районной администрации и местных предпринимателей формируется информационно-досуговый молодежный центр «Точка» (проект был представлен на областном молодежном форуме «Команда 29» в 2013 году), который, несомненно, станет точкой рождения и воплощения в жизнь новых молодежных инициатив, направленных на развитие нашей каргопольской земли.



# Коряжма



Датой основания Коряжмы принято считать 1535 год, который указан в летописи города Сольвычегодска как год основания монахом Павло-Обнорского монастыря Лонгином обители Николо-Коряжемского монастыря на левом берегу реки Вычегда в 12 км от Сольвычегодска.

В 1921 году Всероссийская конференция заводоуправлений и фабкомов бумажной промышленности в своем решении определила Котлас в число районов развития бумажной промышленности. На декабрьском пленуме ЦК ВКП(б) было сделано сообщение, что строительство завода начнется в 1936 году, и его местом была названа площадка у деревни Коряжемка в Сольвычегодском районе Архан-

гельской области.

Осенью 1948 года была создана Коряжемская лесобазы, но строительство бумажного комбината и рабочего поселка Коряжма началось только в 1954 году.

14 августа 1961 года на комбинате была изготовлена первая партия целлюлозы.

Указом Президиума Верховного Совета РСФСР от 15 августа 1985 года № 1215 Коряжме присвоен статус города областного подчинения. В это время в городе было 5 микрорайонов, 27 улиц, 2 проспекта.

В соответствии с законом Архангельской области от 23 сентября 2004 года, город получил статус городского округа.

Город Коряжма расположен на юге Архангельской области, на левом берегу реки Вычегды (второй по размеру приток реки Северной Двины). По неустойчивости русла и подвижности песков Вычегды занимает первое место в России, что усложняет обеспечение судоходства.

В 1660-1670 гг. монахами Николо-Коряжемского монастыря

была посажена кедровая роща. Сегодня парк «Кедровая роща» является памятником природы местного значения. Площадь парка – более 17 000 м<sup>2</sup>. В начале XX века это была самая крупная кедровая роща на европейском Севере. Ученые-лесоводы считают, что она являлась источником распространения кедра по берегам Северной Двины.

История возникновения и развития города связана с Котласским целлюлозно-бумажным комбинатом, ныне – филиал ОАО «Группа «Илим»» в Коряжме (крупнейшее предприятие целлюлозно-бумажной промышленности России), который является градообразующим предприятием, производя более 90% от общего городского объема продукции и услуг. В состав предприятия входят 6 производств, 9 самостоятельных цехов, 3 энергетические станции.

В 2011 году ОАО «Группа «Илим»» начала строительство в Коряжме фабрики по производству офисной бумаги, которая сможет производить до 200 тыс. тонн высококачественной офисной бумаги потребительских форматов, а также бумаги больших форматов и в рулонах под заказ. Параллельно с

этим на фабрике будет установлена автономная меловальная установка производительностью 70 тыс. тонн в год и устройство для резки бумаги. Таким образом, в Коряжме впервые в России начнется производство высококачественной мелованной бумаги.

Также в городе имеются такие предприятия как: ОАО «Котласский химический завод», ОАО «Коряжемский комбинат промышленных предприятий», ОАО «Коряжемский строительный трест», предприятия бытового обслуживания, торговли, общественного питания, хлебозавод, молокозавод.

В городе работают 7 общеобразовательных школ, одна вечерняя школа, школа искусств, 17 детских садов (в конце 2013 года готовится к открытию 18 детский сад), 2 филиала ВУЗов,

Коряжемский индустриальный техникум, государственное образовательное учреждение «Дом-школа для детей сирот и детей, оставшихся без попечения родителей», межшкольный учебно-технический центр, детский дом творчества.

В Коряжме развита централизованная библиотечная система, в которую входят четыре филиала (детская, юношеская, городская библиотека и центральная детская библиотека). Функционируют два учреждения культуры: Коряжемский культурно-досуговый центр и Молодежно-культурный центр «Родина».

В 2011 году в городе открыли новую медико-санитарную часть. В городе работают 2 санатория-профилактория, стоматологическая поликлиника.

Спорткомбинат «Олимп» и стадион «Труд» оборудованы самыми современными спортивными сооружениями и инвентарем, открывая возможности для занятий различными видами спорта (плаванием, теннисом, хоккеем, футболом, легкой атлетикой) как взрослым, так и детям, и для проведения соревнований как на местном, так и на международном



уровне.

В Коряжме находится ансамбль памятников архитектуры, состоящий из Николаевского собора, Спасской церкви и Архиерейских палат.

Молодежно-культурный центр «Родина» – первый молодежный центр, открывшийся в Архангельской области в 2009 году, – представляет собой центр поддержки молодежных инициатив и собирает под своей крышей всю активную молодежь города. Здесь работает Молодежный парламент города Коряжмы, Актив работающей молодежи, Школа молодежного актива, действует множество клубов по интересам. Активисты молодежного центра проводят огромное количество мероприятий, самыми яркими из которых являются День молодежи, Межрегиональный фестиваль молодежного творчества «Движение». В этом году «Движение» проходит в 12 раз. Ежегодно проводится благотворительный концерт «Шаг навстречу». Традиционным стал творческий конкурс для девушек Варвара краса – длинная коса, в котором молодые жительницы города могут блеснуть талантами и роскошными волосами. Для школьников города проходит военно-патриотическая игра «Весенний дозор». Одним из запоминающихся событий 2013 года стал проект «ФотоЛето» и прошедший в рамках этого проекта фотовелопробег «Здоровая Коряжма», организованный во-



лонтерами Молодежного центра. Также активисты и волонтеры «Родины» ведут активную работу с детьми из детского дома-школы и детьми из неблагополучных семей.



# Котлас

Первое упоминание названия «Кодлас» (Котлас) относится к первой четверти XVII века и связано с попыткой братьев Андрея и Петра Семеновичей именитого рода Строгановых купить данное селение в личное пользование. Это упоминание датируется 1617-1625 годами. В 1634 году Котлас отмечается на географических картах, напечатанных в Голландии, а в 1674 году Котлас попадает на карту Русского царства французского картографа Гийома Сансона и обозначается как «Kotlas».

В конце XIX века Котлас стал крупной железнодорожной станцией. В январе 1899 года была завершена постройка железной дороги Пермь-Вятка-Котлас длиной 812 вёрст. Берега Северной Двины были укреплены, а внизу около самой реки прямо к пристаням были проложены рельсы. Грузы, прибывшие Котлас по железной дороге, дальше уже отправлялись к Архангельску на пароходах.

Город Котлас расположен на слиянии крупных рек – Вычегды и Северной Двины. С высоких речных берегов открыва-

ется великолепный панорамный вид на могучие воды Северной Двины.

Сегодня Котлас – третий по значению город Архангельской области и крупный транспортный узел, с населением более 70000 человек. Основа экономики – железная дорога и связанные с ней предприятия. Эта отрасль приносит 40-45 % всех поступлений в бюджет городского округа Котлас. В сфере железнодорожного транспорта существует постоянный спрос на квалифицированные кадры, а зарплаты выше, чем в среднем по городу.

В городе развивается жилищное и промышленное строительство и торговля. Котлас – крупный транспортный узел, через наши транспортные сети проходит огромное количество различных товаров, сформированы торговые связи с ближайшими областями.

Активно развивается сфера услуг: предприятия общественного питания и сфера развлечений.

Муниципальная система образования включает в себя 27 дошкольных образовательных учреждений, 13 общеобразовательных школ, общеобразовательный лицей № 3,



Значение Котласского железнодорожного узла возросло в начале 30-х годов прошлого века. Перед Великой Отечественной войной грузооборот станции Котлас-Южный достигал 1 млн тонн в год.

Одна из печальных вех истории нашего города – создание 6 июня 1931 года Котласского пересыльного пункта, профилем которого было хранение, транспортировка грузов в лагеря Коми АССР и переотправка этапов заключенных. С 1938 года Котласская пересылка являлась самостоятельным учреждением ГУЛАГа. С мая 1940 года пересыльный пункт преобразован в Котласский отдел Главного управления лагерей железнодорожного строительства, с этого времени количество заключенных составляло от 6 до 7 тысяч человек. На месте нахождения лагеря сегодня располагается мемориальное кладбище жертв политических репрессий «Макариха».

Сегодня Котлас – третий по значению город Архангельской области и крупный транспортный узел, с населением более 70000 человек. Основа экономики – железная дорога и связанные с ней предприятия. Эта отрасль приносит 40-45 % всех поступлений в бюджет городского округа Котлас. В сфере железнодорожного транспорта существует постоянный спрос на квалифицированные кадры, а зарплаты выше, чем в среднем по городу.

В городе развивается жилищное и промышленное строительство и торговля. Котлас – крупный транспортный узел, через наши транспортные сети проходит огромное количество различных товаров, сформированы торговые связи с ближайшими областями.

Активно развивается сфера услуг: предприятия общественного питания и сфера развлечений.

Муниципальная система образования включает в себя 27 дошкольных образовательных учреждений, 13 общеобразовательных школ, общеобразовательный лицей № 3, вечернюю школу, 3 учреждения дополнительного образования детей и центр психолого-медико-социального сопровождения «Радуга». Приоритетом в работе является обеспечение доступности и качества дошкольного, общего и дополнительного образования.

В Котласе действует образовательное учреждение инновационного типа лицей № 3, площадка по реализации пилотных проектов в рамках модернизации российской системы образования. Здесь успешно внедряются профильное и углубленное обучение, используются проектно-исследовательские методы и информационно-коммуникационные технологии. В городе развивается система поддержки одаренных детей – предметные олимпиады, учебно-исследовательские конференции, интеллектуальные марафоны, конкурсы исследовательских проектов, стипендии главы МО «Котлас».

Детско-юношеская спортивная школа № 1 может гордиться современной спортивной базой, состоящей из нескольких

оборудованных залов и плавательного комплекса. Воспитанники ДЮСШ №1 становятся победителями и призерами во всероссийских и международных соревнованиях.

Центр детского-юношеского туризма, экскурсий и краеведения помогает решать одновременно вопросы обучения, воспитания, оздоровления и профессиональной направленности детей, формировать здоровый образ жизни молодежи.

В Доме детского творчества созданы условия для поддержки талантливых и одаренных детей города, детей-инвалидов, развития коммунарского движения, многогранной деятельности городского штаба школьников «Товарищ» имени Героя Советского Союза Н.Г. Кузнецова.

Культурный облик Котласа своеобразен, соседство с Вологодской, Архангельской, Кировской областями и Республикой Коми рождает удивительный сплав современной культуры, где представлены все направления и жанры искусства, народного творчества, досуга.

У города появился уже узнаваемый особенный образ Кота

В Котласе живет самая активная и позитивная молодежь, у которой есть свой собственный Фонарь позитивных решений, помогающий любому человеку увидеть светлую сторону жизни и принять важное для него позитивное решение, инновационные и яркие молодежные проекты и идеи и, конечно, молодежное самоуправление!

В городе проходит городской субботник «Пикник Маёвка», работает студия молодежного телевидения «Босиком ТВ», издается молодежная газета «Котлас Точка», проходят танцевальная битва «Я танцор с улиц» и фестиваль творчества «Студенческий квартирник», фестивали «Неформат» и «Хобби-Фест», действуют лига КВН «Play», и движение «СТОП ХАМ!», и многое другое!

Молодежное самоуправление в Котласе зародилось давно – ещё в 2006 году. Сегодня в Котласе действуют дублер главы МО «Котлас» по вопросам работы с молодежью, Молодежный Парламент МО «Котлас», Актив студенческой молодежи и Совете работающей молодежи.

Деятельность всех органов молодежного самоуправления схожа, ведь она направлена на помощь в реализации молодежной политики и представление интересов молодежи. Объединяет инициативы активной молодежи города Котла-



Ласкового, продолжается коллективная творческая работа по его смысловому и эмоциональному наполнению.

Маленькие и взрослые жители участвуют в создании собирательного образа Кота, посвященных ему легенд, историй и сказок.




са муниципальное учреждение «Молодежный центр».

С 2008 года проходит молодежный Бал под патронатом главы муниципального образования «Котлас» – ежегодное подведение итогов реализации молодежной политики на территории города и отличная воз-

можность приятно провести время, пообщаться и закружиться в ритмах классических танцев. В 2012 году был проведен первый муниципальный Бал выпускников, который, мы уверены, тоже станет традиционным.

На региональном слете молодежи «Команда века» ребята из клубов по месту жительства со всей области могут обменяться знаниями, получить бесценный опыт организации коллективно-творческих дел и найти новых друзей.

Участники добровольческого движения «Смайл» на своем примере доказывают, что делать добрые дела – это интересно, важно и значимо для нашего города. Акции «С днем рождения» и «Добрый Дедушка Мороз», проекты «Шаг навстречу», «Социальный клоун», слет волонтеров «СОВА» – символы добровольчества в городе.



# Ленский район

До революции 1917 года территория нынешнего района входила в состав гораздо более обширного Яренского уезда. Ленский район был образован в апреле 1924 года в составе Северо-Двинской губернии. Его центр предполагалось перенести из Яренска в с. Лена, с чем и связано название района.

В январе 1965 года Ленский сельский район был упразднён и создан Ленский район с центром в с. Яренске. В настоящее время в районе одно городское поселение, три сельских поселения, всего 145 сельских населённых пунктов и один посёлок городского типа.

Муниципальное образование расположено в юго-восточной части Архангельской области. Граничит с Вилегодским, Котласским и Красноборским районами области и Республикой Коми. Площадь Ленского района – 10,7 тыс. км<sup>2</sup>. Численность населения по состоянию на 01.01.2013 составляет



12,7 тыс. чел. Плотность населения по району – 1,2 человека на 1 кв.км. 15 % от общей численности населения составляет молодежь от 14 до 35 лет.

На территории района находятся залежи кирпичных глин, горючих сланцев. Основу природно-ресурсного потенциала Ленского района составляют лесные ресурсы, песок, глина. В Ленском районе нет крупных производств, промышленных предприятий, но есть удивительно красивая природа, множество чистых рек и родников, минеральные источники, залежи целебной синей глины, лес, богатый грибами, ягодами, дичь – все условия для развития туризма.

По территории района протекает судоходная и сплавная р. Вычегда, проходит железная дорога, газопровод «Сияние Севера». Дорожная сеть слаборазвита. Прямого асфальтового сообщения с областным центром пока нет, в настоящее время закончено строительство автодороги Яренск – Сольвычегодск – Котлас.

Ленский район – наиболее удалённый от областного центра район Архангельской области, расстояние до Архангельска по железной дороге составляет около 1000 км. По району проходит 6 веток газопровода Ухта – Грязовец и нефтепровод Ухта – Ярославль.

В Ленском районе развиваются торговля, туризм, транспор-

тировка газа и нефти, пассажироперевозки.

22,5% от экономически активного населения Ленского района работают в сфере образования, культуры и искусства; 20% – в сфере транспорта и связи; 15% – в промышленной сфере; 15% – в сфере торговли и общественного питания; в сфере здравоохранения – 10%; 2,5% заняты в сфере сельского хозяйства.

В районе работает 12 дневных общеобразовательных школ, 17 дошкольных учреждений, также имеется детская школа искусств, центр дополнительного образования и профессионально-техническое училище.

Медицинскую помощь жителям района осуществляет ГБУЗ Архангельской области «Яренская ЦРБ», имеющая в своем составе две участковые больницы, одну врачебную амбулаторию и 16 фельдшерско-акушерских пунктов.

В сеть учреждений культуры МО «Ленский район» входят 4 центра культуры, образованных в рамках поселений, которые объединяют 17 клубов и Домов культуры, Ленская межпоселенческая библиотека (10 филиалов по району), МУК «Яренский краеведческий музей».



С 2003 года в с. Яренске проводится традиционная Ивановская ярмарка, которая уже приобрела статус межрегиональной.


Это событие является историческим для Ленского района – ярмарка под таким названием проводилась здесь ещё в XVII – XIX веках. На ярмарке проводятся конкурсы: «Северная усадьба», «Купальницкий торжок», «Ремёсла и традиции», «Лучшее благоустройство предприятия, учреждения, организации, многоквартирного дома». В районе активно стали развиваться и восстанавливаться народные ремёсла: плетение из дранки, лозы, бересты, народная кукла из ткани и глины, резьба по дереву, выпиливание, изготовление лодок, деревянных саней, вязание спицами и крючком, лоскутное шитьё, ткачество, мукосолька, плетение из бисера. Возрождаются старинные рецепты народной кухни: выпечка, напитки, сладкие блюда, супы и многое другое.

Яренск – родина Зимы.

Проект «Яренск – родина Матушки Зимы» начал осуществляться в 2012 году. В летописи Спасо-Преображенского собора (с. Яренск) нашли запись следующего содержания: «1882 год на 21 декабря была ночью при сильном ветре северном сильная буря, так что крыши многих домов сняло...». Именно в такую ночь и могла родиться Зима. Нашлось и место, где это могло произойти – д. Сибирь Яренского уезда, в трёх километрах от Яренска, где и была устроена Резиденция Матушки Зимы.

За год Резиденцию Зимы посетили более 1500 человек! География от республики Коми и Архангельской области до Сибири, Белоруссии и Польши. В январе 2012 года во всероссийском проекте «Сказочная карта России» Яренск получил официальный статус родины Зимы.

В районе активно развивается молодежное самоуправле-



ние. В числе традиционных мероприятий, организуемых для молодежи и силами самой молодежи – Фестиваль молодежного творчества «РИТМ», «Когда мы вместе» (посвящен Дню матери и Дню отца), «Белые ночи Себентия» (туристический слет для работающей молодежи), новогодняя акция «Подарок от Деда Мороза».

Совет молодежи района постоянно сотрудничает с Советом ветеранов Ленского района, обществом инвалидов, музеем, центром дополнительного образования, местными СМИ.

В активном взаимодействии с администрацией района и главами местных поселений определяются направления развития молодежного самоуправления, одно из которых – вовлечение молодежи муниципальных образований района в районные проекты и программы, повышение социальной активности молодежи на местах.



# Лешуконский район

Лешуконский район как самостоятельная административно-территориальная единица с центром в селе Лешуконское образован при районировании северных территорий, в частности, Мезенского уезда, в 1929 году.


Основным историческим и культурным брендом района считается мезенская (палашельская) роспись по дереву. Этот тип росписи домашней утвари (прялок, ковшей, коробов, братин), сложившийся к началу XIX века в низовьях реки Мезень, относится к наиболее архаичным видам росписи, дожившим до XX века. Мезенская роспись – одна из наиболее древних русских художественных промыслов. Её истоки теряются в отдалённых веках первоначального формирования славянских племён. Самая древняя датированная прялка с мезенской росписью относится к 1815 году, хотя изобразительные мотивы подобной росписи встречаются в рукописных книгах XVIII века, выполненных в Мезенском регионе.

Основные мотивы геометрического орнамента – солярные диски, ромбы, кресты – выполнены в два цвета: чёрный – сажа и красный – «земляная краска», охра. Они напоминают аналогичные элементы трёхгранно-выемчатой резьбы.

В конце XIX века мезенская роспись сосредоточивается в деревне Палашелье. Благодаря подписям на прялках можно выделить целые фамилии палашельских мастеров, что уникально для, как правило, анонимного крестьянского искусства.

В середине 1960-х гг. мезенская роспись была возрождена потомками старых палашельских мастеров Ф. М. Федотовым в деревне Палашелье и С. Ф. и И. С. Фатьяновыми в селе Селище. В Архангельске на экспериментальном предприятии «Беломорские узоры» выпускаются сувенирные изделия с традиционной мезенской росписью.

В деревне Селище расположен дом-музей деда Мартына. Музей располагается в обычном деревенском доме с поветью, построенном в 30-е годы прошлого века Мартыном Филипповичем Фатьяновым. В первой комнате экспонаты рассказывают о жизни уникального человека, замечательного мастера, непревзойденного рассказчика – деда Мартына. Георгиевский кавалер Мартын Фатьянов служил еще в царской армии, был участником Первой империалисти-



ческой войны. Прославился же дед Мартын своими туесами, которые побывали на различных выставках и в Москве, и в Монреале, и в Японии. Он был участником ВДНХ, о чем рассказывают экспонаты Лешуконского краеведческого музея. Непревзойденный рассказчик Мартын Филиппович сам придумывал сказки, переносил их с помощью чеканов – нехитрых приспособлений, им же самим сделанных из корня дерева – на бересту. Мартын Филиппович прославился не только туесами, он возродил искусство изготовления щепных птиц.

Вторая комната отдана другим именитым мастерам Селища. Все они из рода Фатьяновых. Большую часть экспозиции составляют картины заслуженного художника РФ, почетного гражданина Лешуконского района, племянника деда Мартына – Ф. М. Фатьянова, автора книги «Не как у всех».

Лешуконский любительский народный хор, один из старейших и самобытнейших фольклорных коллективов Архангельской области, был создан в 1952 году. На протяжении 60 лет в репертуаре хора – только старинные северные песни, спектакли на основе старинных северных обрядов. Хор показывал своё самобытное искусство в Москве, Ленинграде, Таллине, Югославии, Чехословакии, Венгрии, Америке. «Мы, лешуконцы, с детства к песне приучены. С песней рождаемся, с песней старимся, с песней и умираем» – это слова Параскевы Масленниковой, основательницы Лешуконского любительского народного хора. Уникальны сценические костюмы лешуконок – подлинные старинные костюмы конца XIX века.

Лешуконский любительский народный хор ведёт активную концертную, гастрольную деятельность. Репертуар хора пополняется новыми песнями, которые записываются у старейших песенниц района.

Уникальна природа Лешуконского района. Здесь рядом с древней Шегмас стоят высокие скалы с гротами, в реках водится редкая рыбка-подкамешник, цветет «венерин

башмачок» – таежная орхидея, один из самых красивейших цветов севера.

Сегодня на территории Лешуконского муниципального района расположено 106 хозяйствующих субъектов, в том числе лешуконский филиал Архангельской областной энергетической компании, который поставляет электроэнергию во все населённые пункты, аэропорт, способный принимать практически все виды самолётов, гостиница, кафе, многочисленные торговые предприятия.

В районе работают учреждения образования и здравоохранения, объекты культуры, в т.ч. прекрасная библиотека в с. Лешуконское, которой более 115 лет, детская музыкальная школа, Дом народных ремёсел, Дом творчества юных, есть своя районная газета «Звезда».

Главными событиями культурной жизни являются Межрайонный фестиваль детского и молодежного творчества «Рождественские звездочки», фестиваль «Фатьяновские дни», съезжий праздник народного творчества «Устьвашские гуляния», праздники деревень Вожгора, Олема, Чуласа, Устькыма, Тиглява, Кельчемгора, Белошелье.

В 2012 году детский фольклорный хор «Бусинки» стал дипломантом областного конкурса детских фольклорных коллективов «Наследие Поморья» (Малые Корелы), фоль-



клорная группа «Бажоночки» Лешуконского любительского народного хора стала победительницей областного конкурса народных хоров «А песня русская жива» (п. Октябрьский Устьянского района).

В Лешуконском районе при главе района создан Молодежный Совет, в состав которого вошли представители различных учреждений и организаций. Молодежные советы действуют в пяти из шести поселениях района. Вот уже 10 лет действует районная детская общественная организация «Надежда Севера». В образовательных учреждениях райцентра избраны Президенты школ, которые являются связующим звеном между школой и молодежными общественными организациями, которые объединяют около 500 человек.

В пяти поселениях района действуют клубы молодых семей, которые занимаются организацией семейных праздников,

развитием семейных приусадебных хозяйств, формированием содержательного семейного досуга. Эти площадки открывают новые возможности для профессиональной самореализации воспитателей и педагогов, медицинских работников и сотрудников библиотек. С 2009 года в районе действует программа «Организация временной занятости несовершеннолетних», создана районная межведомственная комиссия по вопросам профессиональной ориентации и психологической поддержки населения, реализуется ежегодный проект «Трудовое лето» для подростков, проходят мероприятия в рамках акции «Выходи во двор играть!».




# Мезенский район

История Мезени своими корнями уходит в период среднего мезолита, когда древний человек пришел в эти края вслед за наступающим ледником, – около 10 тыс. лет назад. Около пяти тысяч лет назад территорию края заселили предки самодийских и угро-финских племен. 3-4 тыс. лет назад пространство тундры заняли кочевые ненецкие племена, пришедшие из-за Урала.

Первоначальное проникновение русских людей в край можно отнести к X веку, а в XIII веке появились первые поселения славян. Самое древнее русское поселение – слобода Лампожня, которая известна как торговый пункт на «чрезкаменном» пути в Сибирь. В конце XV века возникла еще одна слобода, которой суждено стать в будущем центром Мезенского края – соколя слободка Окладниковых (позже она будет именоваться Окладниковой Слободой). В исторических документах впервые упоминается в 1545г. Русские приходили уже на обжитые аборигенами земли и постепенно осваивали их. Об этом свидетельствует топонимика: значительная часть географических названий носит явно нерусский характер. Само название реки Мезени происходит от финно-угорского и означает «река удачливая, удачное место охоты, промысла».

Мезенские поморы рано освоили морские просторы и плавали в арктических морях. Уже в XV веке им был известен путь на Грумант (архипелаг Шпицберген) и Новую Землю. В XVI веке они знали морской ход на Печору и Обь. В начале XVII века началось движение русских на восток от Урала – «встречь солнцу». В нем активное участие принимали мезенские поморы. В историю освоения Севера и центральной Сибири вписаны имена многих мезенцев. Опыт плавания поморов в арктических морях и умение их выживать в суровых условиях севера нашли применение в науке: ни одна серьезная экспедиция в Арктику и приарктические районы, начиная с Великой Северной экспедиции (1734-1737гг.), не обходилась без них. В знак признания заслуг мезенских поморов больше двадцати географических точек Арктики получили их имена.

К тому времени центром всей мезенской округи становилась Окладникова Слобода, оказавшаяся известным центром торговли русских с Сибирью. Это был взлет Мезени, звездный час мезенских поморов. О Мезени знали в Сибири, знали в Москве, знали за рубежом. В середине XVII века царь Алексей Михайлович, заботясь о росте архангельского порта, запретил иностранным судам «приставать» в устье



реки Мезени, что явилось началом заката Окладниковой слободы.

В процессе административно-территориальной реформы в 1780 году был создан огромный Мезенский уезд. Он включал в себя земли от нынешней западной границы Мезенского района до Урала и острова Ледовитого океана – Вайгач и Колгуев. Уезд занимал половину территории Архангельской губернии. Из двух рядом стоящих слобод – Окладниковой и Кузнецовой – был образован уездный город Мезень. В 1781 году утвержден герб города Мезени – «красная лисица в серебряном поле на зеленой лужайке в знак того, что «жители края сим зверям промышляют». Население уезда по-прежнему занималось скотоводством, земледелием, охотой, рыболовством, морскими и мелкими кустарными промыслами.

Конец XIX- начало XX века характеризуется бурным развитием капитализма в стране. Этот процесс не мог не затронуть и отдаленный Мезенский край. В 1871 году лесопромышленником Н.И. Русановым был построен четырех-рамный лесопильный завод в устье реки Мезени (нынешний поселок Окуловский). На следующий год был официально открыт морской порт. Уже в 1872 году в порту побывало пять иностранных судов. В 1892 году братья Ружниковы пустили в эксплуатацию двух-рамный лесопильный завод в устье реки Каменка, впадающей в Мезень почти напротив города. Тогда же на Мезени появились первые пароходы и официальная лоцманская служба. Почти все полученные пиломатериалы вывозились за границу.

Мезень вошла в историю как место ссылки еще с XVII века. Здесь отбывали свой срок, определенный царским двором, протопоп Аввакум Петров, политический деятель Василий Голицин, дипломат Артамон Матвеев и другие. Позже среди политических ссыльных были известные деятели революционного движения Петр Моисеенко, Василий Шелгунов, Инесса Арманд, Климент Ворошилов, будущие писатели

Александр Попов (Серафимович), Валерий Язвицкий, Иван Попов и другие.

На Великую Отечественную войну район при населении 24 тысячи человек отправил на фронт 5700 человек. Из них

погибло 2600 человек. Три человека – А.Г. Торцев, Я.П. Крапивин, А.В.Федорков – стали Героями Советского Союза. Н.А. Таранин вернулся полным кавалером ордена Славы.

Рельеф района в основном равнинный. Особенностью его является наличие Беломорско-Кулойского плато на западе и юго-западе района и высоких моренных гряд на востоке, севернее с. Мосеево на реке Пеза.

На территории плато в 1983 году создан Соянский биологический заказник. Площадь его в пределах района 197187 га. 47 процентов территории района занято болотами. Наступающая от побережья моря ровная болотистая тундра со множеством озер к югу переходит в болотные массивы с участками редкостойных лесов.

Верховое болото Кольца (площадь 71 тыс.га), расположенное в 4 км на запад от города Мезени, охраняются как наиболее типичное верховое болото северной тайги.

Неотъемлемым элементом ландшафта района являются реки и озера, а на севере – Белое море.

В Мезенском районе самые большие в Белом море и одни из самых высоких в Европе приливы. В устье реки Мезени во время прилива вода поднимается до 10 метров, в Мезенском морском порту (40 км от моря) – до 6 метров.

Морские приливы являются важнейшей особенностью всех рек, впадающих в Белое море и Мезенский залив. Они дважды в сутки поворачивают их течение вспять и движутся со скоростью до 2 м/с.

Наиболее крупные реки – Мезень с притоками Пёзой и Кимжей, Кулой с притоком Сояной, Ручьи, Мегра, Койда.

В 1929 году из части Мезенского уезда был образован Мезенский район.

К концу 20-х годов экономика края окрепла. В 1929 году вместо двух небольших лесопильных заводов в Каменке был построен большой современный по тому времени лесопильный завод – Мезенский (№ 48).

Самым значительным фактом в современной экономике Мезенского района является начало разработки алмазного месторождения имени В.И. Гриба.

Социальная сфера порадовала долгожданным открытием новой школы. Мезенцы ждали это событие полвека.

Молодёжь Мезенского края отличается крайне высокой инициативностью. Среди наиболее масштабных проектов можно отметить «От недр своих» (руководитель Л.П. Крупцова), «Держи ритм» (руководитель А.А. Скворцова), «Прогонись, сельская молодёжь» (руководитель А.А. Антипина), «Сладкий подарок под ёлку» (руководитель А.Н. Шмакова), «Рок-н-роллом по бездорожью» (руководитель В.В. Сямкин). Молодёжь Мезени ежегодно проводит большое количество акций – как разовых, так и традиционных: «Зелёная тусовка», «Кладбищенские посиделки», шок-шоу «Рябиновые ночи», «Добрые руки». «Красная звезда», фестиваль «Новый горизонт», районный туристический слёт, «Костёр дружбы», «День здоровья» и другие.



# Онежский район (Поонежье)



Впервые о поселении Погост на Онеге упоминается в Уставе Святослава Ольговича за 1137 год. До этого времени берега реки Онеги и беломорского побережье осваивали русские люди из новгородской и ростово-суздальской земли. Здесь они нашли благодатные места для охоты, рыбной ловли, хлебопашества и промыслов. Предприимчивые купцы-судовладельцы быстро наладили торговлю хлебом и пиломатериалами с Норвегией.

Зарождению города онежане обязаны лесопилению. Именно здесь в половине XVIII века на реке Поньга (на левой стороне реки Онеги) в 1755 году была построена первая лесопильная мельница. К 1764 году было построено три лесопилки, две корабельные верфи, канатная фабрика, прядильный двор и пристань для погрузки судов на Кий-острове. Указ Екатерины II от 19 августа 1780 г. провозгласил поморское селение Усть-Онега городом Онегой.

В Онеге сохранились некоторые уникальные старинные храмы, среди которых особое место занимает Свято-Троицкий собор, принимавший прихожан с 1800 года, восстановленный после пожара средствами местных купцов, пострадавший от артобстрела в 1919 году, бывший и Домом пионеров, и краеведческим музеем, и возвращенный церкви в 2003 году.

Село Ворзогоры – старинное поморское село, расположенное на крутом 60-метровом береговом откосе у моря, – знаменито храмовым ансамблем «Ворзорский тройник», состоящим из Никольской церкви (1636 г.) и Введенской церкви (1793 г.) с колокольней в центре. Село Малашуйка известно своим – шатровая Никольская церковь (638 г.), пятиглавая теплая Сретенская церковь (1873 г.) и колокольня (1807 г.) образуют Малашуйский тройник. Еще одним памятником архитектуры и истории онежской земли является Преображенская церковь (1878 г.) в селе Нименьга. С названиями сел связано также немало легенд.

Одна из достопримечательностей села Лямцы – металлический крест, напоминающий о военных баталиях на Севере во время Крымской войны (1854-1855 гг.). Памятник этот по-

ставлен по Высочайшему повелению Императора Александра II в память о немеркнущем подвиге лямецких поморов, отражавших атаки неприятеля.

Никольская церковь в селе Пурнема упоминается в старых поморских лоциях как важная веха на берегу моря. По легенде, церковь построили на том месте, где прибилась карбасок с иконой.

Нижозеро – одно из самых красивых сёл Онежского полуострова, в прошлом также усолья Соловецкого монастыря. Село расположено между несколькими холмами, по обеим сторонам короткой и неширокой речки Нижмы, соединяющей пять озёр: Малое и Большое Верхние, Кяндское, Унское и Пурнемское. В середине села через Нижму переброшен деревянный мост, по которому проходила дорога, соединяющая Онегу с восточным берегом полуострова – часть старинного почтового тракта Москва – Архангельск.

Первые сведения о строительстве морских лодей на Онеге появились в XV веке. В Подпорожье были построены морские суда для дипломатической экспедиции в Данию (1546). В Онежском крае строили морские суда: Кемь, Сорока (Беломорск), Сумский Посад, Унежма, Кушерека, Малашуйка, Нименьга, Ворзогоры, Подпорожье, Соловки, Лямца и др. населенных пунктах. Расцвет судостроения Онега и Онежский край получил с развитием экспортного лесопиления с половины XVIII века. В 1762 г. английский купец Гом построил на левой стороне реки Онеги две верфи, на реке Поньге и в Подпорожье. Летом 1763 г. были спущены два судна «Де Вилеям» и «Поньга». До 1768 г. были построены 24 морских судна для перевозки за границу лесоматериалов. В 1781 г. была построена верфь на городской стороне города Онеги, и 1783 г. спущен первый купеческий корабль.

В ноябре 1916 г. крупнейший промышленник и судовладелец Севера Е.В. Могучий заказал онежским корабелам большую зверобойную шхуну, способную плавать в тяжелых арктических льдах и дал ей имя «Персей». Весной 1920 г. «Персей» был национализирован и передан на дооборудование северной научно-промысловой экспедиции. «Персей» погиб в 1941 г. от фашистской бомбы недалеко от полуострова Рыбачий. Однако традиции Первого научно-исследовательского судна с честью несли экипажи «Персея-2» и «Персея-3».

Далеко за пределами Архангельской области в г. Онеге известны имя первопроходца Севера и Арктики Ивана Амосова, полярная эпопея помора Ивана Старостина, антарктическая и арктическая одиссея штурмана и океанолога Александра Кучина (экспедиция Руала Амундсена и Владимира Русанова). Поморы гордятся своими земляками – полярным капитаном Владимиром Ворониным, известным мастером торпедных ударов в годы Великой Отечественной, дважды Героем Советского Союза контр-адмиралом Александром Осиповичем Шабалиным, первым капитаном атомного ледокола «Ленин» Павлом Акимовичем Пономаревым.

В 1864 г. на реке Поньге впервые был построен первый паровой лесозавод. В 1883 г. в Онеге возникла новая лесопильная фирма И.Ф. Шенлейн (Рочеве). В 1908-1909 гг. были построены лесопильные заводы в Легашевской и на Малой Поньге. В 1911г. был построен лесопильный завод «Дальний» (ныне лесозавод №32), а в 1932 г. заработал лесозавод №33. В 1929 г. был образован Онежский леспромхоз, который за

весь период дал государству миллионы кубометров древесины. В 1931 г. была создана Онежская сплавная контора. В мае 1939 г. в Онежском районе (пос. Кодино) был построен целлюлозный завод по выработке целлюлозы. В 1954 г. в Онеге заработал гидролизный завод по производству этилового спирта, кормовых дрожжей, фурфурола.

Центром Поонежья является старинный поморский город-порт Онега, важный транспортный узел и географический центр уникального природного комплекса, популярного у любителей природного, экологического и спортивного туризма. Здесь в естественных условиях можно наблюдать и изучать жизнь таежных животных и птиц, редких растений, прикоснуться к многовековой истории не только Русского Севера, но и России. Задумчивая и суровая красота Хайн-озера покоряет всех, кто здесь побывает. Не менее привлекательно Анд-озеро, расположенное в 10 км от города Онега, и Кий-остров, сплошь состоящий из причудливых скальных масс. Природа Кий-острова – первая и чудесная его достопримечательность.



В 2004 году в Онеге состоялся творческий семинар народных мастеров по судостроению с участием специалистов из Архангельска, Санкт-Петербурга, Москвы, Каргополя, Вельска и других мест. Установка памятника «Древо корабелов», на котором обозначены названия старинных беломорских центров судостроения, дала начало долгожданному празднику корабелов в Онеге.

Гора Пивка и рядом расположенная гора Спортивная славятся своими нелегкими многокилометровыми лыжными трассами. Здесь постоянно и ежегодно проходят крупные спортивные соревнования по биатлону и горнолыжному спорту, соревнования по спортивному ориентированию.



# Пинежский район

На Явронье – притоке реки Юлы, одной из самых чистых рек Русского Севера, впадающей в Пинегу, обнаружено поселение эпохи мезолита. Позднее Пинежье заселяют племена, пришедшие с юга, носящие собирательное имя – «чудь белоглазая», «чудь заволоцкая». А потом пришли новгородцы. И уже в Уставе новгородского князя Святослава Ольговича от 1137 года в Заволочье (с XIV века Двинская земля) на реке Пинеге названы его погосты – Вихтуй, Кегрела (Кеврола), Пинега.

С 1397 года началась борьба за Двинскую землю между московским княжеством и боярско-купеческим Новгородом. После присоединения Новгорода к Москве Пинежье стало неотъемлемой частью Русского государства. Население вошло в состав «черного крестьянства», которое платило оброк за пользование землей государству. На Пинежье не стало боярского, как не было затем и помещичьего землевладения. И это на генетическом уровне



сформировало свободолюбие северного народа.

В 1616 году образован Кеврольский уезд, который охватывал территорию бассейна реки Пинеги с притоками. Указом Екатерины II в 1780 году был образован Пинежский уезд с центром в городе Пинеге.

Пинежье издавна служило местом ссылки. Здесь провел последние годы жизни любимец царевны Софии князь Василий Васильевич Голицын (похоронен в Красногорском мужском монастыре). В Пинежском уезде провели ссылку К.Е. Ворошилов, А.И. Рыков, будущий писатель А.С. Серафимович.

В 1959 году путём слияния Пинежского и Карпогорского районов был создан Пинежский район с центром в селе Карпогоры (что явилось причиной недовольства жителей Пинежского куста, пренебрежительно называвших жителей Карпогорского куста «пришивны голяшки», т.е те, которых по весне отпорют и выбросят).


Муниципальный район расположен на востоке материковой части Архангельской области, площадь его территории – 32120 км<sup>2</sup>.

С 1968 года Пинежье приравнено к районам Крайнего Севера, а с 1993 года – отнесено к районам Крайнего Севера.

На территории района находится Пинежский заповедник, 6 заказников (Кулойский, Монастырский, Сурский, Железные ворота, Пучкомский, Веркольский) и 4 памятника природы. Основные полезные ископаемые района – глины кирпичные, торф, минеральные воды.

Уникальные природные комплексы в Пинежском районе представлены в основном карстовыми ландшафтами и пещерами, три из которых являются памятниками природы регионального значения. Крупнейшей из известных пещер Пинежья, да и всего Европейского Севера России, является система «Кулогорская-Троя».

Памятник природы «Голубинский карстовый массив» является самым известным и посещаемым в Архангельской области. Благодаря карстовому рельефу здесь сохранились



свидетели прошлых геологических эпох – реликтовые виды растений и животных. Пестрота местообитаний – хвойные и лиственные леса, карстовые лога – создает разнообразные условия для жизни многих видов растений и животных, в том числе редких, занесенных в Красную книгу РФ.



Основные роли в экономике района играют лесозаготовка и сельское хозяйство.

Дорожно-транспортная сеть развита плохо. Автомобильное сообщение между центром района и Архангельском круглогодичное. Но в период ледостава и ледохода две переправы через реку Пинегу не работают. В районе действует железнодорожная линия Архангельск – Карпогоры, а также ведомственная Мезенская железная дорога.

В районе функционируют 22 школы, 8 начальных школ-детских садов и 22 детских сада, одно профтехучилище, два участковых больницы, три врачебных амбулатории, 36 фельдшерско-акушерских пункта. Организацией досуга в районе занимается 6 муниципальных бюджетных учреждений культуры с 68 структурными подразделениями, в том числе 27 библиотек, 39 Домов культуры (клубы, Дом народного творчества), один клуб-библиотека и две – библиотеки-клубы. На территории Пинежского района расположены Пинежский краеведческий музей и Веркольский литературно-мемориальный музей Ф. Абрамова.

Местное развитие – это способ включения многих людей в управление своей малой родиной. С 2002 года в районе развивается территориальное общественное самоуправление. В настоящее время здесь осуществляют свою деятельность 30 органов ТОС. В состав органов ТОС, действующих в районе, входит 401 чел.

Особая гордость Пинежского района – Карпогорский народный хор, один из самых самобытных певческих фольклорных хоров Архангельской области, сохранивший своеобразную хоровую манеру и использующий уникальные костюмы, выполненные в местных традициях, неоднократный лауреат областных, Всероссийских и Всесоюзных смотров и конкурсов.


В районе активно развивается и молодежное самоуправление. Уже второй год подряд совет по делам молодежи при главе МО «Пинежский район» и клуб «Молодая семья» проводят семейную ярмарку. Ярмарка объединяет несколько тематических площадок и более 60 молодых семей.

Молодежный туристический слет позволяет не только познакомиться с преимуществами активного отдыха, но и выявить молодых людей с активной жизненной позицией.

Второй год в районе действуют молодежные клубы: молодежный дискуссионный клуб «ПРОфиль» (МО «Карпогор-

ское») дает молодым людям возможность не только увидеть хорошие фильмы, но и обсудить их, а спортивно-оздоровительный клуб МО «Труфаногорское» создает возможности для поддержания физической формы и развития спорта. В 2013 году силами активной молодежи был организован фестиваль уличной культуры «Поморский бит» – «Качай, не скучай».

Традиционным стал летний ежегодный районный слет активной молодежи Пинежья «САМ», объединяющий интерактивные формы обучения, творческие и спортивные мероприятия. Проект реализуется при поддержке министерства по делам молодежи, спорту и туризму Архангельской области в рамках долгосрочной целевой программы Архангельской области «Молодежь Поморья».



# Плесецкий район

В юго-западной части Плесецкого района находится Кенозеро. Его глубина – 91 м, площадь – 68,6 км<sup>2</sup>. В XI-XVI вв. через Кенозеро проходил водный путь новгородского освоения Севера. По берегам озера обнаружены места первобытных стоянок. На берегах Кенозера стоят часовни, неизменные с прошлых веков деревни, «святые рощи», обетные кресты. Усть-Моша была в числе первых основанных новгородскими переселенцами погостов, что в 1137 г. упоминал в Уставе новгородский князь Святослав. Именно отсюда в 1583 г. Борис Годунов пошлет в Сибирь лучших земледельцев. В 1616 г. у Усть-Мошского острога и у Турчасова стрельцы сокрушили польско-литовских захватчиков. До 1914 г. Усть-Моша была центром веселых и оживленных ежегодных ярмарок. В свое время это место посещали царь Александр I, Г.Р. Державин, здесь отдыхали губернаторы. Усть-Моша – родина известных поэтов и писателей: Чапыгина, Чуркина, Чернокова, Одинцова, Чумбарова-Лучинского, Копылова.

Деревня Дениславье в 20 км от Плесецка впервые упоминается в документе 1555/6 гг. – как «Волостка Дениславль на озерках, а в ней тяглых 10 деревень». В 1765 году после учреждения почтового тракта Санкт-Петербург – Архангельск в Дениславье была открыта почтовая станция. При въезде в деревню стоит здание деревянного храма Александра Невского. Храм был заложен в 1888 г. в увековеченье памяти о чудесном спасении его императорского величества Александра III и его семьи во время крушения поезда на средства купца Санкт-Петербургской 1-й гильдии А.Н. Русанова.

Кеноречье упоминается в 1555 г. как «волостка на реке на Кене». В XV веке здесь была основана Кенская пустынь, где принял пострижение будущий основатель Антониево-Сийского монастыря преподобный Антоний. В 1800 году монастырь погиб от пожара, но и сейчас на Кене остались места, привлекающие умиротворенностью и покоем. Невозможно проехать мимо комплекса церкви Параскевы Пятницы, колокольни (конец XIX в.) в деревне Измайловской (Лешино). Удивителен мост на городнях через реку Кену. Мост сохраняет все конструктивные особенности древнерусской строительной техники. Комплекс расположен на полпути в Кенозер-



ский национальный парк.

С 1765 г. по территории района проходил почтовый тракт Санкт-Петербург – Архангельск, который шел по дороге, построенной в XIII веке по указанию Александра Невского. Тогда же появились первые почтовые станции: Коневская, Федовская, Дениславская, Плесецкая, Кочмасская, Кодышская, Авдинская.

Конево – самое большое село района. Некогда оно называлось Александровым, т. к. принадлежало князю Александру Невскому. По его инициативе в XIII веке по берегу реки Онеги стали строить государственную дорогу от Новгорода до Белого моря, чтобы защитить Поонежье от шведских и польских интервентов. Стараниями новгородских купцов река Онега на 500 лет (до 1585 г.) стала оживленной торговой дорогой и выходом к Белому морю.

В Коневе бережно относятся к самобытной северной культуре. Здесь проходит фольклорный фестиваль «Покровская ярмарка», его гости и участники могут посетить парк «Конек-горбунок», музей Коня, приобрести сувениры в студии ремесел «Кудесник».

Бережная Дуброва примечательна великим множеством родников, наполняющих небольшое озеро на южной стороне села Бережной Дубровы. Это – самый мощный единовременный выход родников на Европейском Севере. Здесь стояло одно из первых поселений древних новгородцев. Некогда в Бережной Дуброве шла веселая и бойкая торговля. Большую историческую и культурную ценность представляет сохранившееся в селе до наших дней чудо русского деревянного зодчества – девятиглавая Церковь Рождества Богородицы (1673–1678 гг.).

С давних времен плывущие вниз по реке Онеге не решались проходить знаменитые «бирючевские» пороги (190 – 212 км от устья) без опытного лоцмана. «Бирюч» означает «глашатай, громкий». Именно поэтому и называли эти пороги Бирючевскими, а еще – Великими. Прохождение Бирючевских порогов является экстремальным приключением для современных туристов. В районе работает Федерация спортивно-го туризма и гребного слалома.

По территории Плесецкого района протекает 195 рек и находится более 500 озёр. Природа района очень разнообразна, здесь можно встретить растения, занесенные в Красную Книгу, охраняемых животных и птиц, редких бабочек. На территории района расположены Плесецкий государ-

ственный природный биологический заказник и Пермиловский государственный природный санитарно-гидрогеологический заказник. Пермиловское месторождение пресных питьевых вод – одно из крупнейших в Европе.

Основу экономики Плесецкого района составляют лесозаготовительная и деревообрабатывающая промышленность, промышленность строительных материалов, сельское хозяйство, пищевая промышленность. Наиболее эконо-

мически значимыми предприятиями являются ОАО «Северо-Онежский бокситовый рудник», ОАО «Савинский цементный завод», ОАО «Плесецкое дорожное управление».


«Кенозерская дураковина» – традиционный съезжий праздник, который проводится в день Ивана Купалы в память о плесецком сказочнике Александре Нечаеве, напомнившем всему миру, что Иван Меньшой – разумом большой, совестливый да сметливый, хоть его и дурачком кличут. «Кенозерская дураковина» собирает большое количество гостей, которых каждый год ждет насыщенная программа – тут и выставка детских рисунков и писем Иванушке «Любимый сказочный герой», и фотовыставки, и выставки ремесел, ярмарки, концерты, конкурсы, дискотеки и экскурсии по объектам Кенозерского национального парка. В фондах Кенозерской библиотеки сейчас находятся нечаевские книги, привезенные в дар женой и дочерью писателя из Москвы, на библиотеке установлена мемориальная доска, в читальном зале кенозерские дети ставят спектакли по нечаевским сказкам.

Успенская ярмарка – яркий традиционный праздник, возрожденный в 2004 году. На прогулочном теплоходе гости ярмарки могут прокатиться по озерной глади, у прилавок идет оживленная торговля – здесь и глиняная посуда, и бе-



рестяные розы, и туеса, и глиняная игрушка, и расшитые полотенца, и украшения из валяной шерсти, и мед, и угощения на Чайной поляне. Развлекают гостей песнями, частушками и прибаутками фольклорные коллективы со всего района. Традиционным стал районный молодежный турслет, который проходит в сентябре на живописных берегах реки Моши. Участники проходят водную эстафету и целый ряд конкурсных испытаний. Сюда приезжают те, кому тесно в уютных квартирах, кого манит романтика леса, разноцветные купола палаток и ночные песни у костра.

Каждый год в конце августа в Плесецком районе проводится традиционный слет активистов и лидеров молодежи «Босиком по росе». Участники из всех муниципальных образований района участвуют в тренингах и мастер-классах (в том числе по северной народной культуре и ремеслам), в деловых играх и дискуссиях, знакомятся с единомышленниками, обмениваются опытом, чтобы с новыми знаниями и свежими силами и идеями вернуться домой. И работать.



# Приморский район

Официальной датой образования района считается 15 июля 1929 года, с этого дня огромная территория Поморского побережья стала называться Приморским районом – до этого не было ни Приморского уезда, ни Приморской волости.

Приморский район стал одним из 12 районов, вошедших в Архангельский округ Северного края.

Старинные документы рассказывают, что уже в XVI веке, во времена Ивана Грозного, в Заостровье был храм. Заостровский погост сегодня – это храм Покрова Божией Матери, деревянный, построенный в 1686 году, и каменная церковь Сретения Господня, строительство которой началось в 1808 году и закончилось через 70 лет.

В славной плеяде мастеров художественного слова Беломорья особое место занимает творчество Марфы Семеновны Крюковой, – не случайно ее еще при жизни назвали жемчужиной Зимнего берега. Талантливая сказительница напела сотни былин, легенд, преданий, исторических и обрядовых песен. Она была как хранительницей эпоса, так и блестящим импровизатором и создателем былинного стиха, прославив своим творчеством не только Приморский район, но и весь Русский Север.


История муниципального образования «Катунинское» связана с именами прославленных летчиков. Герои Советского Союза Илья Борисович Катунин и Андрей Михайлович Маркин, служившие в 46 штурмовом авиаполку военно-воздушных сил Северного флота, повторили подвиг капитана Гастелло на море, направив горящий самолет на транспорт противника. В 1967 году поселок Лахта был переименован в поселок Катунино. Имя Андрея Михайловича Маркина с 1970 года стала носить Лахтинская средняя школа. Герой Советского Союза Виктор Сергеевич Стрельцов совершил 198 боевых вылетов, сбил 4 вражеских бомбардировщика Ю-88.

На центральной площади поселка в июле 2008 года установлена стела, посвященная 70-летию легендарного перелета женского экипажа Полины Осипенко.

Муниципальное образование «Ластольское» расположено в дельте Северной Двины на 110 островах. На территории муниципального образования расположен уникальный архитектурный комплекс XVIII века – Никольская церковь в деревне Конецдворье.

На крутом берегу небольшой речки Лявли стоит церковь Успения Богородицы – древнейшая из шатровых деревянных церквей, дошедших до наших дней.

Остров Мудьюг – бесценный хранитель истории. Русские поселения на реке Мудьюге, где с незапамятных времен обитали чудские племена, стали появляться после присоединения Иваном Третьим в 1471 году Новгорода к Московскому княжеству, когда новгородцы, спасаясь от притес-



нения новой власти, стали двигаться на Север. На острове Мудьюг в августе 1918 года Белая армия и интервенты создали концентрационный лагерь для военнопленных коммунистов. 15 сентября 1919 года здесь вспыхнуло восстание, закончившееся побегом 53 политкаторжан.

В настоящее время вся территория Мудьюга относится к историко-природному заповеднику. В заповедник входят уцелевшие остатки объектов концентрационного лагеря и ссыльно-каторжной тюрьмы, археологические объекты, найденные на острове, маяк «Белая башня» постройки 1938 года, створный знак маяка «Черная башня», построенный в 1875 году. На Мудьюге есть памятник-обелиск «Жертвам интервенции». Сейчас Мудьюгский отдел Архангельского областного краеведческого музея законсервирован.

Пустошинская сторона издавна была богата мореходами и лоцманами. Лоцманский стан жил своей жизнью, отдельно от остального населения. Лоцмана селились там, где плавание по фарватеру представляло трудности, а со временем «корабельные вожжи» стали селиться в одном месте – в семи верстах вниз по реке Двина и группироваться на двинских островах в семи деревнях: Верхние и Нижние Хвосты, Кальчино, Пустошь, Ильины Пески, Залахотье и Кавкола. В 1852 году была открыта лоцманская школа.

Государственный музей деревянного зодчества и народного искусства Малые Корелы основан в 1964 году, открыт для посетителей 1 июня 1973 года. С 1983 года музей является членом Ассоциации европейских музеев под открытым небом. С 1996 года музей «Малые Корелы» включён в Государственный свод особо ценных объектов культурного наследия народов Российской Федерации. Музей – популярное место для туристов Архангельска.


В поселке Уемский Приморского района родился и жил Семен Кривоногов, ставший прототипом героя Степана Пи-

сахова – известного балагура и сказочника Сени Малины. Ежегодно в поселке Уемский проводится праздник «Малинова Уйма», посвященный Сене Малине.

МУК «Музей народных промыслов и ремесел Приморья» является самым молодым из народных районных музеев. В постоянно действующих выставочных залах разместилась Гостиная Сени Малины и лавка изделий народных умельцев, главный выставочный зал посвящен основным промыслам поморов – зверобойному и рыболовному.

Соловки знамениты своей историей и уникальной природой. До XV века острова не были заселены и лишь периодически посещались племенами, обитавшими на берегах Белого моря. Об этом свидетельствуют обнаруженные здесь археологические памятники эпохи северного неолита (конец II – начало I тысячелетия до н.э.). В состав музея-заповедника входят около 800 археологических объектов, а также 189 памятников истории, архитектуры, градостроительства и гидротехники XVI-XX веков.

В 2006 году территория Приморского района увеличилась. В его состав вошел архипелаг Земля Франца-Иосифа и острова Виктория. 86% поверхности архипелага покрыто ледниками. Никакое другое место на Земле, кроме Антарктики, не может похвастаться столь высоким процентом оледенения. Землю Франца-Иосифа часто называют «лунным» архипелагом по той причине, что геометрически правильные формы здешних ледников делают их похожими на



лунные кратеры. Часто говорят, что архипелаг выглядит как Европа во времена ледникового периода, и поэтому поездка туда – это настоящее путешествие во времени, интересное как ученым, так и туристам.

Современная жизнь Приморья богата событиями. Здесь проходит крупнейший музыкальный фестиваль «MALINA – JAZZ» в рамках ежегодного праздника «Малинова Уйма». На счету Совета по делам молодежи Приморского района десятки реализованных масштабных проектов.

«Твори добро» – серия благотворительных мероприятий по сбору средств в помощь людям с онкологическими заболеваниями.

Экотурслет «На Белое море» – площадка «три в одном»: программа включает в себя мероприятия по продвижению активных форм отдыха, патриотическому воспитанию и экологическому просвещению молодежи.

«День молодежного самоуправления» позволяет молодежи на практике познакомиться с деятельностью районной

администрации, формирует резерв управленческих кадров Приморского района.


Форумы молодежи Приморского района направлены на повышение личностных и профессиональных компетенций молодежи, вовлечения молодых людей в социальную практику и повышения их социальной и предпринимательской активности, формирования устойчивого интереса к общественно-политическим процессам в молодежной среде.



# Северодвинск

На берегу Никольского (Корельского) устья Северной Двины стоит Николо-Корельский монастырь. Впервые он упоминается в летописях в 1419 году, в 1471 году здесь были похоронены сыновья легендарной Марфы-Посадницы, утонувшие в Белом море.

Долгое время монастырь служил чем-то вроде морских ворот России – один из возможных путей русских послов в Европу пролегал по Северной Двине и далее морским путём вокруг Кольского полуострова. Последней остановкой на русской земле был именно Николо-Корельский монастырь. После того, как к берегам Никольского Устья 24 августа 1553 года прибило штормом один из английских кораблей под командованием Ричарда Ченслера, искавшего северо-восточный морской путь в Китай, порт был основан официально, поскольку других выходов к морю у Русского государства в то время не было. В 1555 году напротив монастыря, на острове Ягры, была оборудована якорная стоянка, получившая имя «Рейд Св. Николая», со складами и жилыми домами; её обитатели разгружали морские суда, грузили товар на мелкие речные, которые везли его в Холмогоры, а оттуда уже вглубь России. В 1584 году был основан город



В 20-30-е гг. XX в. Советскому Союзу был необходим крупный завод на побережье одного из морей Северного Ледовитого океана. Место в дельте Северной Двины возле Николо-Корельского монастыря было выбрано как наиболее защищённое с моря благодаря узкой горловине Белого



Новохоломгоры, известный с 1613 года под именем Архангельск, ставший настоящим главным морским портом Русского Севера и постепенно, с ростом Архангельска, Николо-Корельский монастырь и его порт начинают терять своё прежнее торговое значение. Интересным фактом истории монастыря является то, что именно в извозе Николо-Корельского монастыря в 1731 отправился учиться в Москву Михайло Ломоносов. К началу XX века монастырь пребывал в запустении. Вокруг монастыря в 30-е гг. XX века основано Северное машиностроительное предприятие, ставшее основой города Северодвинска.

Северодвинцы по праву гордятся селом Нёнокса. Датой основания села принято считать 1397 год. В 1553 году единственный уцелевший корабль экспедиции Хью Уиллоби (её целью было открытие северного пути в Китай и Индию) «Эдуард Бонавентура», которым командовали Ричард Ченслер и Климент Адамс, обогнул Кольский полуостров и вошёл в Белое море. Корабль бросил якорь у Летнего берега Двинской губы, напротив Нёноксы. Именно здесь англичане установили, что эта местность является не Индией, а Московией. Отсюда англичане отправились к острову Ягры. На севере современной Архангельской области с глубокой древности были известны солёные воды и рассолы. Об этом имеются свидетельства в летописях XII века. Главные соляные варницы Двинской земли были в Нёноксе, Уне и Луде. Двинские купцы покупали соль и свозили в Холмогоры, а отсюда она шла во все концы Московской Руси. Но на протяжении многих веков, большой интерес для торговцев представлял всё-таки Нёнокский посад. Сейчас в Нёноксе ведутся раскопки, проводятся научные исследования, возрождается солеварение.

Основной достопримечательностью Нёноксы считается деревянный храмовый ансамбль XVII века: Троицкая церковь (1724) – единственный в России деревянный пятишатровый храм; Никольская церковь (1763); колокольня (1834).

моря. 31 мая 1936 года Правительством было принято постановление о строительстве судостроительного завода. 11 августа 1936 года Указом Президиума Верховного Совета РСФСР поселку Судострой присвоен статус города. Его называли Молотовском (в Северодвинск он был переименован

в 1957 году). Вместе с городом строилось Северное машиностроительное предприятие.

В военные годы город Молотовск совместно с Архангельском и Мурманском являлся одним из главных портов, принимавших грузы стран-союзниц по ленд-лизу.

В 1950-е годы XX века завод решено было перепрофилировать со строительства кораблей на строительство атомных подводных лодок.

Северодвинск – родина первой атомной подводной лодки. Всего за 30 лет в Северодвинске было построено и пере-

дано ВМФ в эксплуатацию около 130 атомных подводных лодок.

После распада Советского Союза Северодвинску было присвоен статус Государственного Российского центра атомного судостроения.

Современные технологии, традиционная надежность, огромный опыт, не раз отмеченные Президентом России, делают Российский центр атомного судостроения и судоремонта значимым предприятием уникальным и значимым не только в России, но и во всём мире.

Летний берег – берег в южной части Белого моря на западном берегу Двинской губы. Простирается от устья Северной Двины до мыса Ухтнаволок.

В центральной части берега в материк вдаётся Унская губа, вдоль берега в южной части расположен ряд островов (наиболее крупный – Ягры).

Летний берег, благодаря изолированности и труднодоступности, являет собой большое количество климатических зон с богатым видовым разнообразием флоры и фауны. На сравнительно небольшой территории соседствуют различные природно-климатические зоны: таёжные леса с уникальными корабельными соснами (которые запретил рубить ещё Пётр I), реликтовые болота, являющиеся замечательным природным фильтром с богатой флорой, карстовые озёра и донная растительность. Также данные территории обладают обильным минеральным морским питанием прошлых времен, которое сегодня является основой питания растительности: вороники, брусники, можжевельника и др. Такое питание придаёт ягодам уникальные вкусовые и оздоровительные свойства.

Животный мир представлен видовым разнообразием. На территории от мыса Ухтнаволок до Чесменского маяка в районе деревни Летняя Золотица зимой на льдинах устраивают родильные дома гренландские тюлени. Ближе к весне сюда приходят для размножения белухи. Также Летний




берег является местом гнездования многих видов перелётных и неперелётных птиц. К примеру, здесь располагается самая большая колония крачек.

Летний берег – уникальное явление, на нем сохранились старинные поморские деревни. Можно своими глазами увидеть редкое сочетание каменистых берегов и песчано-глинистых обрывов, которые образуют хребет лесистых гор, так называемые Летние горы, состоящие из пластов глины. Участки моря, прилегающие к берегу, являются местом рыбного промысла.

В настоящее время в городе активно развиваются все сферы жизнедеятельности. Особенно активна молодежь: создаются и активно развиваются различной направленности организации, реализуются инициативы молодежи самой молодежи. В 2011 году по инициативе молодежи в городе открылся МБУ «Молодежный центр» (второй в области). Молодежный центр – это «дом» для активной молодежи, второй год это обучающая площадка для всей области.

Одним из молодежных проектов является культурно-экологический волонтерский фестиваль на берегу Белого

моря «Тайбола», организованный при поддержке Администрации Северодвинска и Молодежного центра. Фестиваль ежегодно собирает на летнем берегу Белого моря тысячи людей. Главная цель фестиваля – вовлечение зрителей в процесс созидания. Кроме выступления артистов, у всех участников есть возможность построить арт-объекты собственными руками. Организаторы позиционируют «Тайболу» как семейное мероприятие (для всех возрастов) с бесплатным входом и богатой культурной программой.



# Холмогорский район



Холмогорский район был образован 15 июля 1929 года в результате районирования. Но первые поселения, обнаруженные на территории района, датируются III-I тысячелетием до нашей эры. Самая известная стоянка зарегистрирована недалеко от д. Копачево, которая называется Орлецкая стоянка на правом берегу р. Северной Двины.

Освоение территории новгородцами началось в IX веке, но до этих событий известны легенды о пребывании здесь финно-угорских народов, которые вели торговлю с норманнами, о чем гласит легенда Олафа. Он снарядил экспедицию в страну Биармию, которая была богата мехами, и многие историки связывают эту легенду с торговым городом, который находился на месте Холмогор. После плодотворной торговли норманны решили ограбить идола Йомалы, который был украшен драгоценностями. Ночью они проникли на место, где находился идол, забрали все драгоценности и решили отсечь голову идола, на которой висело ожерелье. Раздался шум, охрана увидела грабителей, но норманнам удалось скрыться. Напротив Холмогор на Куросторове до сих пор есть ельник, где по преданию размещалось священное место местных жителей и стоял идол Йомала.

С приходом новгородцев началась борьба за богатые территории, что привело к кровопролитиям и на севере. Не раз были сожжены Холмогоры и Емецк. В один из бунтов войско отделилось и построило укрепление на берегу Северной Двины, недалеко от поселения Орлецы. По сути, оно стало первой таможней на севере.

После окончательного установления власти мосвичей на Руси стало расти значение административного центра Холмогоры. Большой толчок к развитию дало прибытие в Холмогоры Р. Ченслера 24 августа 1553 года, хотя известны факты о том, что еще ранее русские купцы отправляли суда в Европу для торговли.

После разрешения царя Ивана Грозного иностранцам торговать в городе Холмогорах, ими были построены огромные амбары, торговые ряды, канатная фабрика и др. Возросшая роль экономического центра могла привести к военному захвату. Первые военные укрепления были построены в Холмогорах и Емецке в 1613 году. В 1624 году на территории

Холмогор была выстроена современная крепость, длина стен достигла 3 км, высота самой высокой башни была 42 метра, до настоящего времени сохранились остатки рва. В крепости разместились 1000 стрельцов, а их знамя теперь выставлено в Гостиных дворах в Архангельске.

В 1682 году была образована Холмогорская и Важеская епархия области, раскинувшаяся на территории нынешних Архангельской, Мурманской областей, республик Коми и Карелия. Главой новой епархии стал архиепископ Афансий. При его правлении было выстроено большое количество церквей, огромный Спасо-Преображенский собор был выстроен в Холмогорах по образу Успенского собора в Кремле. Этот собор сохранился и по сей день, но сейчас требует реставрации. Архиепископ Афанасий был любителем астрономических наблюдений и в нарушение всех церковных канонических правил при строительстве Спасо-Преображенского собора первой была выстроена колокольня, на которой он разместил свой телескоп, и это стало первой в России частной обсерваторией. Также архиепископ вел календарь метеонаблюдений – ориентируясь по звездам, он написал книгу «О трех путях из Белого в Балтийское море», по которой Петру I удалось провести военные суда и нанести внезапный удар по шведскому флоту. Архиепископ Афанасий собрал огромную библиотеку, открыл Славяно-латинскую школу.

На холмогорской земле 19 ноября 1711 года родился Михайло Васильевич Ломоносов.

Петр I посетил Холмогоры трижды, побывал он и на верфи братьев Бажениных в Вачуге, где строили современные суда для торгового флота. Дом Бажениных сохранился, так же как и озеро, где спускались на воду корабли.

В 1744 году в Холмогоры была сослана браунштейгское семейство, свергнутый царь Иоанн VI с Елизаветой. В ссылке они пробыли 25 лет. Располагались на территории архиерейского дома, который ныне сохранился. В 2009 году в Холмогорах при археологических раскопках были обнаружены останки, предположительно принадлежавшие Иоанну VI. Сейчас на месте обнаружения останков установлен памятный крест.



На территории района расположены особо охраняемые природные объекты: Чугский ландшафтный заказник регионального значения площадью 7973 гектара (территория МО «Светлозерское») и Сийский лесопарк – биологический заказник федерального значения площадью 43 тыс. гекта-

ров (территория МО «Емецкое»).

На территории муниципального образования «Холмогорский муниципальный район» из минерально-сырьевых ресурсов имеются месторождения гипса, торфа, известняка, песчано-гравийная смесь.

Холмогорский район – сельскохозяйственный район. На весь мир известна холмогорская порода скота, не менее известен и холмогорский картофель. В настоящее время происходит реорганизация сельхозпредприятий, растет валовое производство молока при уменьшении поголовья. В 2012 году введен в строй перерабатывающий молочный завод мощностью переработки 10 тонн в сутки. Ежедневно в хозяйствах района производится до 30 тонн молока.

За последние 5 лет площадь земель, занятых под картофель, выросла в 2 раза, как и валовый сбор. Ежегодно в районе выращивается до 8 тыс. тонн картофеля. В Холмогорском районе находится предприятие по выведению новых сортов картофеля.

Промышленность района представлена также такими отраслями как лесозаготовка и добыча гипса. Большой толчок к развитию в последние годы получил туризм, в районе реализуется 6 крупных инвестпроектов стоимостью около 140 млн рублей.

На территории Холмогорского муниципального района работает Холмогорская централизованная клубная система, в которую входят районный центр досуга «Гармония», Нижне-Матигорский и Курейский клубы, кинотеатр «Двина»; действуют 14 сельских Домов культуры и клубов. В состав Холмогорской центральной межпоселенческой библиотеки входят две районных библиотеки и 27 сельских библиотек. Историко-мемориальный музей М.В.Ломоносова объеди-



няет три музея.

В районе действуют 23 детских сада, 13 средних школ (самые крупные – Холмогорская средняя школа им. М.В.Ломоносова, Емецкая средняя школа им. Рубцова, Верхне-Матигорская и Луковецкая средние школы), восемь основных школ, три начальные школы. Также на территории района работают две музыкальные школы искусств, филиал Аграрного техникума в с. Матигоры и училище резьбы по кости № 27 в с. Ломоносово, один детский дом в Рембуево.

В районе действует множество общественных организаций, в основном это советы молодежи в поселениях и общественные организации при школах.

Самое яркое событие, которое удалось организовать молодежи – это фестиваль талантливой молодежи «Окрыленные». Он проводился уже 4 раза и «путешествует» по району.

Не менее важный проект, это создание НП «Туры Холмогорья», которое объединило туристов со всего района. Объем привлеченных грантовых средств за 2011-2012 годы составил 520 тыс. рублей, это средства, затраченные на проведение мероприятий, а также на закупку спортивно-туристического инвентаря. В 2011 году участники турклуба отправились в велопробег до Москвы.

Ежегодно проводится молодежная акция «Сенокосный вернисаж», где молодежь обучает жителей и гостей, а также сама создает скульптуры из сена.

В деревне Звон обособилась «Звонландия» – проект возрождения и воспроизведения обрядов, изготовления скульптур из природных материалов.

В районе проходят традиционные Ломоносовские чтения, реализуется программа «Кружево ремесел» (с. Ломоносово) по сохранению традиций, в частности, холмогорской резьбы по кости.



